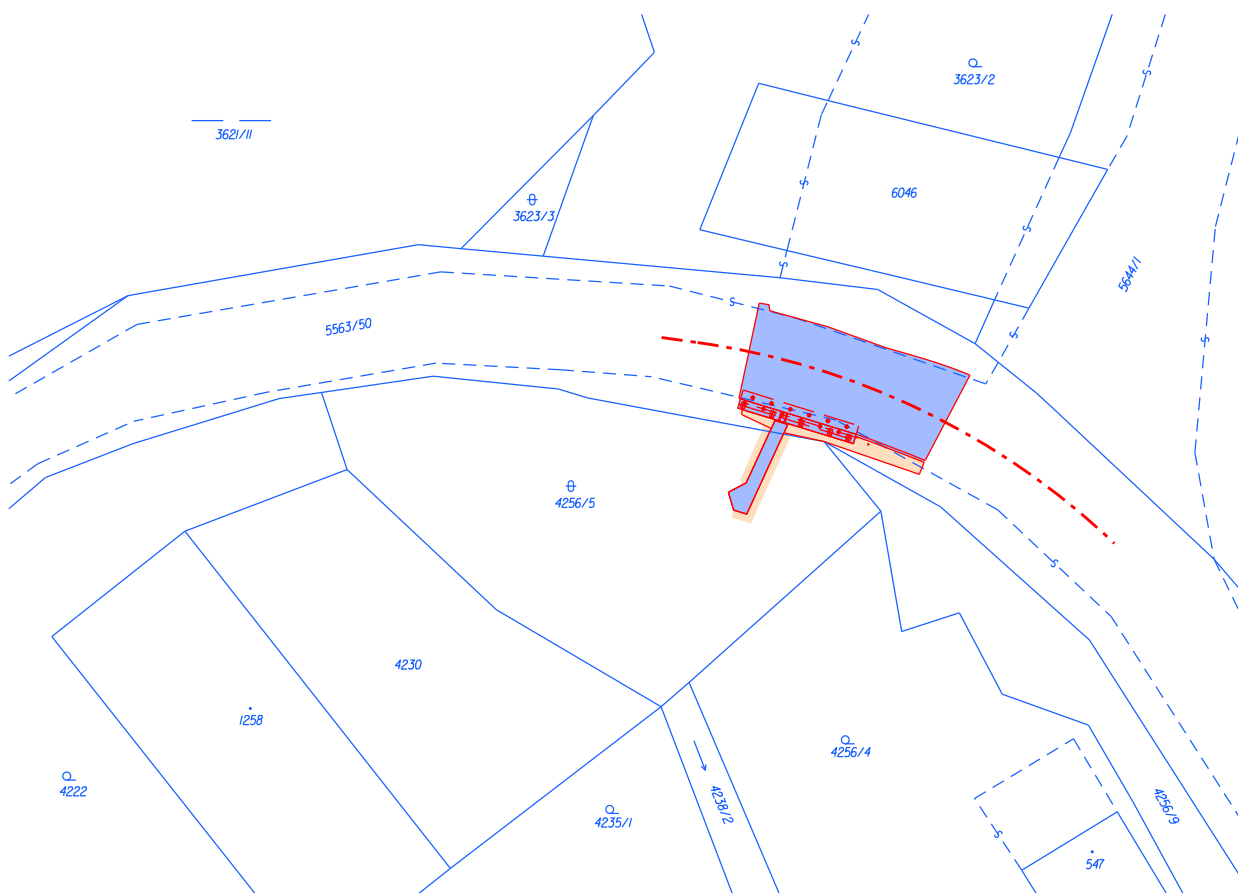
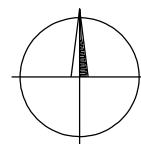






# LEGENDA:

- KATASTRÁLNÍ MAPA
- KOMUNIKACE, OPĚRNÁ ZEĎ
- ZÁBOR TRVALÝ
- ZÁBOR DOČASNÝ



INVESTOR	SPRÁVA A ÚDRŽBA SILNIC PLZEŇSKÉHO KRAJE, P.O., ŠKROUPOVA 18, 306 13 PLZEŇ IČ: 72053119   telefon: 377 172 101   e-mail posta@suspk.eu			
GENERÁLNÍ PROJEKTANT	U-PROJEKT DOS s.r.o., U VAJEČKÁRNY 212, 330 33 MĚSTO TOUŠKOV IČ: 04349521   telefon: 775 901 486   e-mail info@u-projekt.cz   http://www.u-projekt.cz			
PROJEKTANT ČÁSTI, SO	U-PROJEKT DOS s.r.o., U VAJEČKÁRNY 212, 330 33 MĚSTO TOUŠKOV IČ: 04349521   telefon: 775 901 486   e-mail info@u-projekt.cz   http://www.u-projekt.cz			
	VYPRACOVAL: ING. JIŘÍ ULMAN 	ÚČEL PD	DSP / PDPS	AUTORIZACE (ČKAIT 0202002)
KRAJ: PLZEŇSKÝ		DATUM	12 / 2017	ING. JIŘÍ ULMAN
KATASTRÁLNÍ ÚZEMÍ: KRALOVICE U RAKOVNÍKA		MĚŘITKO	1 : 500	
		FORMÁT	297 x 210	
STAVBA:	PD - II/201 MARIÁNSKÝ TÝNEC, STABILIZACE SVAHU - HAVARIJNÍ STAV		OZNAČENÍ PŘÍLOHY	
ČÁST PD:	SOUHRNNÉ ŘEŠENÍ STAVBY		B	
PŘÍLOHA:	KATASTRÁLNÍ SITUACE		4	